

En partenariat avec



Le Réseau des acteurs de l'Internet citoyen

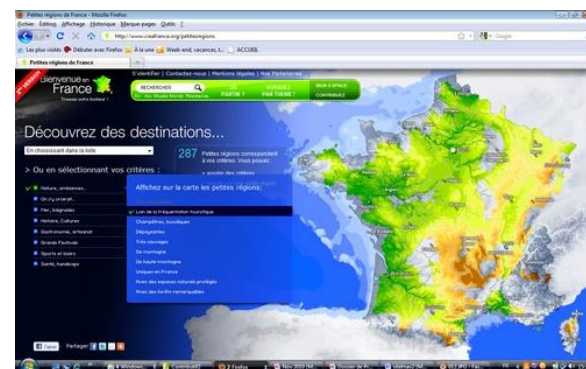


Le service gratuit aux enseignants pour informer les parents lors des classes de découverte



Les blogs enseignants gratuits pour partager avec les familles les évènements de l'année scolaire

Creafrance.org



L'Atlas internet de la France ludique et gratuit



Contact et coordination : Marie-Anne Demarest, professeur des écoles et animatrice de la communauté Creafrance.org
 09 53 31 59 25 ▪ marie-anne@creafrance.org

I. Origines, vocations et spécificités de Creafrance.org

Origines et vocations générales du site Creafrance.org

Comblent un manque évident...

A l'origine du projet, une équipe de voyageurs parcourant la France à pied, à vélo ou à cheval, et constatant que :



Fabien



Marie-Anne



Emmanuel



Anne-laure



Abdel

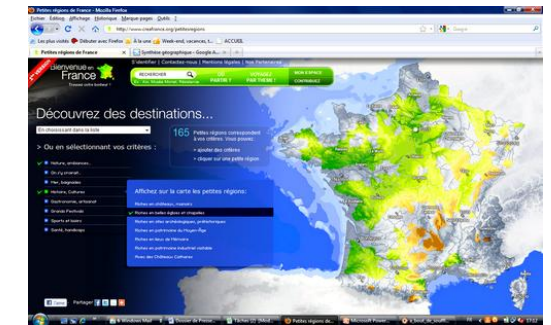
- Au-delà de quelques destinations touristiques phares, la diversité de la France reste globalement **très méconnue**
- La France, que certains considèrent comme « le plus beau pays du monde », ne dispose pas du « **site Internet qu'elle mérite** » qui donnerait véritablement envie de la découvrir et la visiter
- **Il n'existe pas aujourd'hui d'Atlas Internet géographique et historique de la France**, qui soit à la fois interactif, ludique, contributif... en résumé à même de sensibiliser tous les publics, particulièrement les plus jeunes, à son extraordinaire richesse et son incroyable diversité naturelle et culturelle.
- Les internautes se disent **globalement insatisfaits** de la majorité des sites web touristiques et géographiques, qu'ils considèrent souvent peu valorisants, peu pratiques ou incomplets.

Pour éveiller à l'incroyable diversité naturelle et culturelle de la France

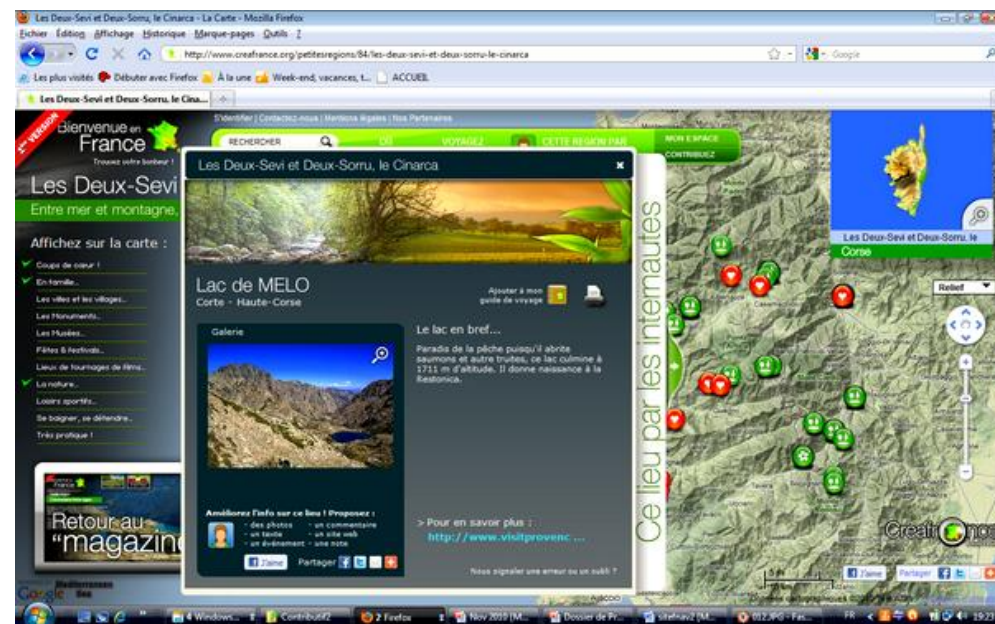
- > Faciliter fortement l'**accès de tous à la richesse** et à l'**incroyable potentiel de découvertes et de dépaysements** qu'offrent la France et toutes ses régions
- > Donner « **toutes leurs chances** » à **toutes les « destinations »** qui composent la France - régions, microrégions, villes, villages, sites à visiter -, indépendamment de leur notoriété et de leur image touristique > surprendre, contrer les idées reçues
- > Favoriser certains types de tourisme : **tourisme vert, tourisme rural, tourisme durable, tourisme culturel**
- > Construire **un site pour et par les Internaute**s, le plus vivant et contributif possible, pouvant être enrichi par tous
- > Proposer un « **centre de ressources géographique en ligne** » **priviliégiant une navigation ludique et intuitive**, pour s'instruire le plus agréablement possible ; favoriser l'utilisation de ce centre de ressources **comme support pédagogique dans le cadre des missions d'éducation des jeunes publics** à la Géographie, l'Histoire, le Français ou l'informatique.

Creafrance.org : un Guide internet pour la France

[Creafrance.org](http://creafrance.org) crée l'événement : véritable guide et atlas interactif de la France, il est le plus complet, le plus ludique et le plus visuel des sites jamais réalisés pour un pays. Il permet d'explorer la France et d'y trouver facilement son bonheur, quels que soient ses envies, ses centres d'intérêts, et même ses contraintes.



Pour cela, il **fait la différence en allant très loin sur trois aspects** répondant aux attentes des Internautes :



- Il est **très complet** : 22 régions, 400 « petites régions » et îles, 4 000 villes et villages, 40 000 lieux à visiter (nature, culture, patrimoines, loisirs...)
- Il est **très pratique et convivial**, pour une navigation la plus agréable possible : il épouse tous les écrans sans ascenseurs, la découverte de tous les lieux se fait par des cartes interactives et photos plein écran qui font rêver, avec des fiches descriptives synthétiques pour chaque lieu, il permet de composer ses guides de voyage « à la carte »
- Il propose une **découverte des régions et de leurs ressources inédite et ludique**, notamment au travers d'un « **révélateur de régions à la carte** » à partir de leurs caractéristiques naturelles et culturelles
- Et comme un pays n'est pas « figé », le site est ouvert à tous : chacun peut activement **contribuer à l'enrichir** avec de nombreuses possibilités



> [Creafrance.org](http://creafrance.org) constitue un **atlas interactif des richesses naturelles et culturelles de la France**, support pédagogique attrayant offrant des possibilités inédites sur internet pour les équipes enseignantes.

II. Un site utile et gratuit pour tous les enseignants



Un support riche et gratuit pour tous les enseignants



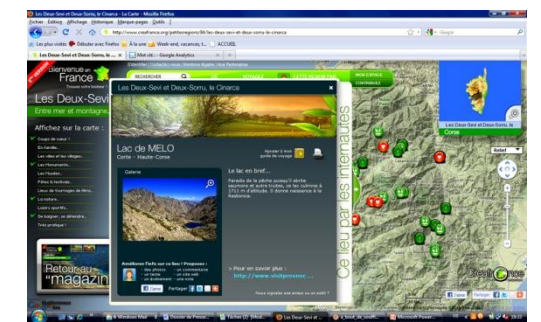
> Utile en classe et à la maison pour...

- > **Faire découvrir aux enfants la France dans toute sa diversité géographique et historique**, le découpage en régions du site cadrant notamment parfaitement avec les IO pour l'enseignement de la géographie à l'école primaire (p. 6, 7, 8)
- > **Familiariser les élèves aux grandes périodes de l'histoire de France et à l'histoire des arts**, notamment grâce au menu « **Voyagez par thème !** » qui explore la France préhistorique, des châteaux forts... et visualiser les plus grandes réalisations de ces périodes sur des cartes, leur donnant ainsi des repères temporels et spatiaux et contribuant à la construction de la culture humaniste des IO (p. 7)
- > Faire découvrir aux élèves **la richesse de leur région**, en prévision éventuellement d'une sortie scolaire (p. 8)
- > Fournir aux élèves un **outil sérieux et précieux pour construire un exposé**
- > **Préparer avec les enfants une classe de découverte ou une sortie scolaire** en les sensibilisant au milieu naturel et culturel de la destination (p. 9), et éventuellement **localiser et découvrir les centres d'accueil** partenaires de Creafrance.org susceptibles d'accueillir les classes, valorisés dans leur environnement géographique (p. 9)
- > Aider les élèves à **maîtriser l'outil informatique** dans le cadre du B2i en leur offrant un support pédagogique à la fois riche, attrayant, ludique et « participatif » (p. 10)

Utile et gratuit pour tous les enseignants

> Un support pédagogique riche, vivant et ludique

Sa qualité « d'encyclopédie interactive vivante et ludique » accessible à tous fait de www.creafrance.org un support particulièrement attrayant pour l'enseignement de la Géographie, de l'Histoire, du Français...



Son contenu très riche, l'ancrage géographique de chacun des thèmes traités, ainsi que sa forme très innovante sont en effet des atouts majeurs pour renforcer l'intérêt des enfants... Par ex. il est très utile pour préparer un exposé sur la Préhistoire, sur la France du Moyen Âge, sur la région dans laquelle se trouve l'école...

Le site est également une opportunité d'impliquer les parents dans le suivi des sujets abordés par leurs enfants.

Utile et gratuit pour tous les enseignants

> Un atlas à entrées multiples

[Creafrance.org](http://creafrance.org) est donc un atlas interactif naturel et culturel de la France, qui fournit « à la carte » d'innombrables informations sur sa géographie et sur son Histoire. On peut y entrer par un lieu, un thème, un personnage... un moteur de recherche, un menu thématique...



1. Le **moteur de recherche interne du site est unique sur internet** : indexant des dizaines de milliers de termes, il est le 1^{er} moteur de recherche « intelligent » permettant de trouver et **cartographier** l'ensemble des lieux en France en rapport avec :

- un thème, une période historique (la Préhistoire, l'Antiquité, le Moyen Âge, le s temps modernes, le monde contemporain...)
- un personnage (Vercingétorix, Louis XIV...) pour lequel il donnera les lieux où il a vécu ou laissé son empreinte, ou encore pour un artiste (Monet, Picasso...) les musées où il est exposé ou les lieux qui l'ont inspiré...
- un film (Un Sac de billes, Les Vacances de Monsieur Hulot...) pour lequel il donnera les lieux de tournages
- etc.

> Le résultat s'affiche directement sur la carte de la région dans laquelle il se trouve, avec la possibilité d'ouvrir sa fiche descriptive, et d'enrichir sa découverte en affichant d'autres lieux sur la même carte.

2. Le menu « **voyagez par thème !** » permet d'accéder à des **tableaux de bord synthétiques**, fournissant d'une part l'essentiel sur un thème donné, sous forme de textes, de photos et de liens, et d'autre part une carte de France de l'ensemble des lieux sur le thème, autrement dit son ancrage géographique en France. Exemples de thèmes abordés : la France Gallo-Romaine, la France des châteaux forts, des musées insolites, des forêts remarquables, de la faune protégée, des fromages...

Le site est régulièrement enrichi de nouveaux thèmes.



Utile et gratuit pour tous les enseignants

> Un atlas à entrées multiples

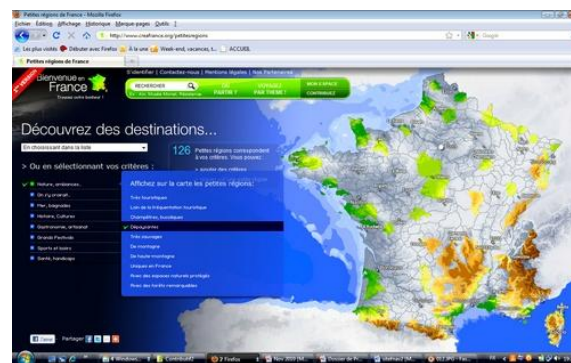
3. Inédit sur Internet et particulièrement ludique, le « **Révéléteur de régions** » de Creafrance.org permet de découvrir toutes celles qui correspondent à des caractéristiques géographiques et culturelles précises : il suffit de cliquer sur les critères qui nous intéressent en termes d'ambiances, de paysages, de culture, de loisirs etc., et les régions correspondantes apparaissent sur une carte de France. Par exemple, on peut découvrir pêle-mêle les régions « très sauvages », « de montagne », « avec des forêts remarquables », « riches en sites archéologiques et préhistoriques », ou encore « où on se croirait au Canada »...

Pour découvrir une région, on peut également simplement se balader sur la carte de France interactive et cliquer sur celle de son choix.

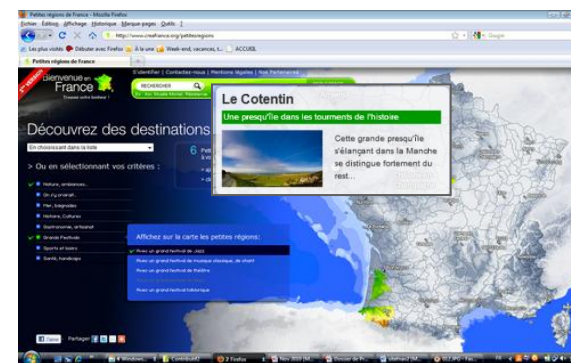
En cliquant sur la carte, on découvre une région d'abord à travers une « **magazine** » composé de **textes sur la nature, la culture et les spécialités locales**, puis sur une **carte interactive permettant d'afficher tous les lieux à visiter**, les activités à pratiquer etc. dans la région.

Qu'est ce qu'une « région » ou une « destination » sur Creafrance.org ? Au-delà des découpages classiques en régions administratives et départements, le site « recompose » la France en **400 « petites régions naturelles et culturelles »**, autant de « pays » ou d'anciennes provinces. Elles peuvent être immenses comme la Beauce ou minuscules comme le Valgaudémar, très connues comme le Pays Basque ou mystérieuses comme la Montagne Noire... et illustrent l'extraordinaire diversité de la France.

Le site permet également de découvrir en photos et cartes interactives plein écran **les régions administratives et les grandes villes françaises.**



①



②



③



④

Utile et gratuit pour tous les enseignants

> Préparer un voyage ou une sortie scolaire

[Creafrance.org](http://creafrance.org) est le site idéal pour préparer une sortie ou une classe découverte ; il permet en effet de :

1. Découvrir la destination de la classe

[Creafrance.org](http://creafrance.org) permet de sensibiliser les élèves à la richesse et aux particularités des ressources naturelles et culturelles du lieu et de la région dans lesquels ils vont se rendre. L'interactivité ludique des cartes contribue à impliquer les enfants dans cette préparation. La découverte peut être également partagée avec les parents.

2. Trouver si besoin un centre d'accueil

Plus de 200 centres de séjour sont présents aujourd'hui sur [Creafrance.org](http://creafrance.org), ils seront le double début 2012 : accessibles sur une carte de France dans le thème « classes de découverte » de la rubrique « voyagez par thème », ils peuvent être ensuite affichés dans leur environnement touristique immédiat, avec la possibilité d'afficher sur la carte tous les lieux à découvrir autour du centre.

3. Composer en classe un « guide de voyage »

Chaque lieu peut être ajouté à un « guide de voyage » spécialement composé par la classe : ce guide personnalisé peut-être constitué avant un voyage, ou au retour comme « carnet de voyage » récapitulant les lieux visités. Ce véritable guide sur-mesure est constitué d'une carte de tous les lieux choisis, et d'un descriptif de chaque lieu avec sa photo.



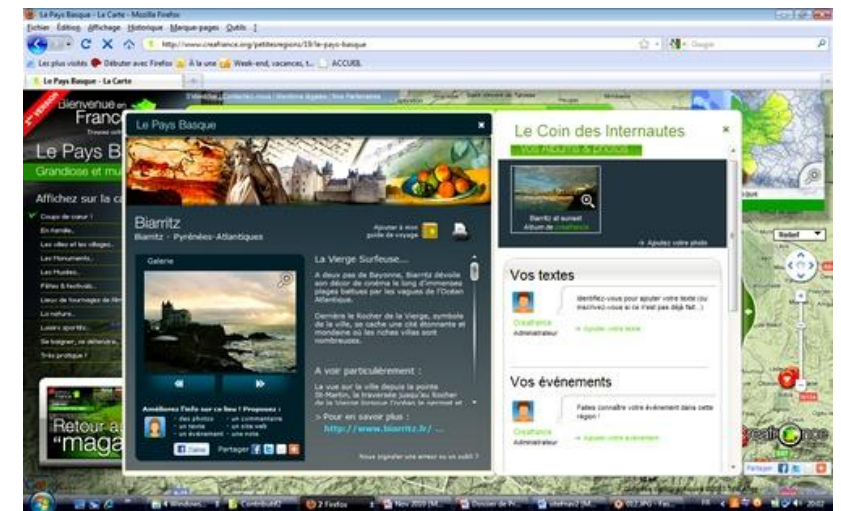
Utile et gratuit pour tous les enseignants

> Un atlas Web 2.0 que les élèves peuvent enrichir

[Creafrance.org](http://creafrance.org) donne l'occasion à la classe, par exemple au retour d'un séjour découverte ou d'une sortie scolaire, de **publier en ligne ses « créations », autrement dit différents contenus produits en groupe par les enfants** : cette publication peut ainsi leur fournir leur première expérience d'« internautes contributeurs » sur un site « participatif » au contenu contrôlé et validé par l'équipe de Creafrance – sur le modèle d'un site contributif comme Wikipedia.

L'opportunité est ainsi donnée aux enfants de compléter par exemple un lieu visité lors d'une sortie par un texte composé en classe, par des photos ou encore des dessins qu'ils auront réalisés.

Chacun peut aussi, et c'est beaucoup plus rare, **faire connaître des lieux en les ajoutant simplement sur la carte de leur région**, ajouter des événements locaux, des liens vers d'autres sites internet intéressants comme des sites locaux...



L'ensemble des contributions sont directement intégrées dans le contenu éditorial du site - après une validation par Creafrance qui sera systématiquement obtenue dans le cas de contenus provenant d'une classe : cette apparition des contributions de la classe dans le contenu « officiel » du site est très valorisante pour les enfants.

N'hésitez pas à nous contacter pour toute question ou demande de précision sur un quelconque aspect du site, nous vous y répondrons avec plaisir !

L'équipe de Creafrance.org

Cette présentation peut être partagée et diffusée par mail, elle est accessible à l'adresse suivante :

http://www.creafrance.org/dans-la-presse/presentation_enseignants_creafrance.org.pdf